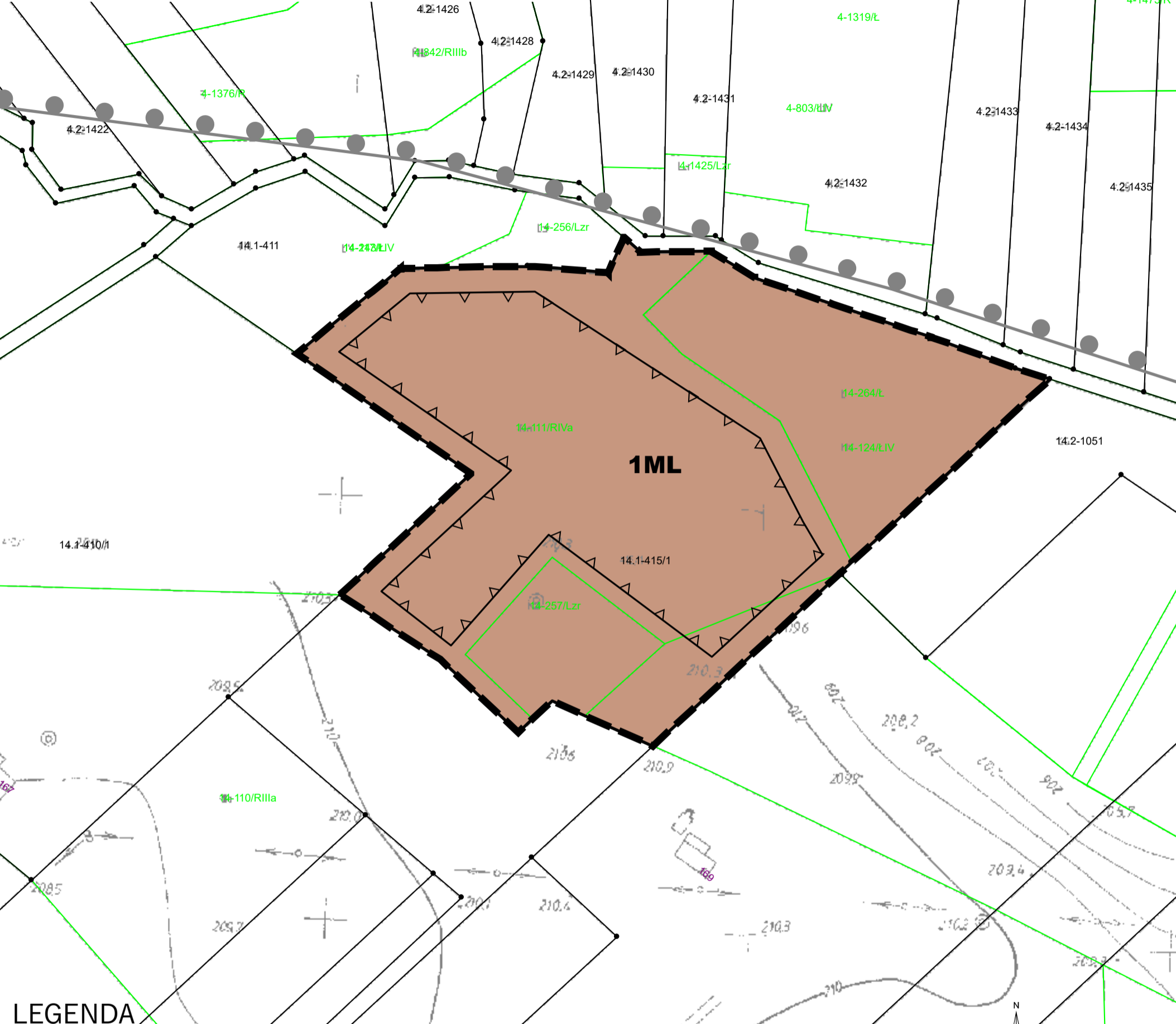






GMINA SUŁÓW
 MIEJSCOWY PLAN ZAGOSPODAROWANIA PRZESTRZENNEGO
 DLA FRAGMENTÓW OBRĘBÓW: DESZKOWICE I,
 KOLONIA KAWĘCZYN, ROŻŁOPY, KULIKÓW, MICHAŁÓW,
 MICHAŁÓW PGR, SĄSIADKA, SUŁÓW, SUŁÓWEK I TWORYCZÓW

CZĘŚĆ GRAFICZNA PLANU MIEJSCOWEGO NR 2
OBRĘB TWORYCZÓW



LEGENDA

OZNACZENIA OBOWIĄZUJĄCE

-  GRANICA OBSZARU OBJĘTEGO MIEJSCOWYM PLANEM ZAGOSPODAROWANIA PRZESTRZENNEGO
-  LINIA ROZGRANICZAJĄCA TERENY O RÓŻNYM PRZEZNACZENIU LUB RÓŻNYCH ZASADACH ZAGOSPODAROWANIA
-  NIEPRZEKRACZALNA LINIA ZABUDOWY
-  **1ML** SYMBOL TERENU

PRZEZNACZENIE TERENU

-  **ML** TEREN ZABUDOWY LETNISKOWEJ LUB REKREACJI INDYWIDUALNEJ

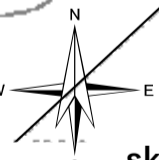
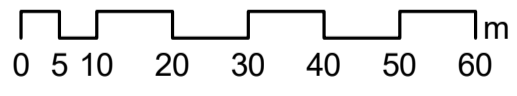
OZNACZENIE NIE BĘDĄCE USTALENIEM PLANU

-  GRANICA OBSZARU NATURA 2000 "DOLINA ŁĘTOWNI PLH060040"

PEŁNE OBJAŚNIENIA OZNACZEŃ GRAFICZNYCH ZAWARTE SĄ W CZĘŚCI TEKSTOWEJ PLANU MIEJSCOWEGO

ŹRÓDŁO POCHODZENIA UŻYTEGO MATERIAŁU PAŃSTWOWEGO ZASOBU GEODEZYJNEGO I KARTOGRAFICZNEGO - STAROSTWO POWIATOWE W ZAMOŚCIU

skala 1: 1000
 UKŁAD WSPÓRZĘDNYCH PL-2000
 PAS POŁUDNIKOWY NR 8

WYRYS ZE STUDIUM UWARUNKOWAŃ I KIERUNKÓW ZAGOSPODAROWANIA PRZESTRZENNEGO GMINY SUŁÓW UCHWAŁA NR XLIV/270/2022 Z DNIA 25 LISTOPADA 2022 r.



OZNACZENIA ZMIANY STUDIUM NR 3

-  GRANICA OBSZARÓW OBJĘTYCH ZMIANĄ STUDIUM
-  LINIA ROZDZIELAJĄCA
-  **ML** TEREN DLA ZABUDOWY REKREACJI INDYWIDUALNEJ
-  GRANICA OBSZARU NATURA 2000 "DOLINA ŁĘTOWNI PLH060040"